ВНЕСЕНИЕ ИЗМЕНЕНИЙ В ГЕНЕРАЛЬНЫЙ ПЛАН ГУРАНСКОГО МУНИЦИПАЛЬНОГО ОБРАЗОВАНИЯ ТУЛУНСКОГО РАЙОНА ИРКУТСКОЙ ОБЛАСТИ

КАРТА ФУНКЦИОНАЛЬНЫХ ЗОН М 1:25000, М 1:5000

ПРИЛОЖЕНИЕ № 4
К РЕШЕНИЮ ДУМЫ ГУРАНСКОГО СЕЛЬСКОГО ПОСЕЛЕНИЯ
ТУЛУНСКОГО РАЙОНА ИРКУТСКОЙ ОБЛАСТИ
ОТ «26» МАЯ 2026 Г. № 4

О ВНЕСЕНИИ ИЗМЕНЕНИЙ В РЕШЕНИЕ ДУМЫ ГУРАНСКОГО СЕЛЬСКОГО ПОСЕЛЕНИЯ ТУЛУНСКОГО РАЙОНА ИРКУТСКОЙ ОБЛАСТИ ОТ 27.12.2013 Г. № 17 «ОБ УТВЕРЖДЕНИИ ГЕНЕРАЛЬНОГО ПЛАНА ГУРАНСКОГО МУНИЦИПАЛЬНОГО ОБРАЗОВАНИЯ ТУЛУНСКОГО РАЙОНА ИРКУТСКОЙ ОБЛАСТИ»

ГУРАНСКОЕ МУНИЦИПАЛЬНОЕ ОБРАЗОВАНИЕ М 1:25 000

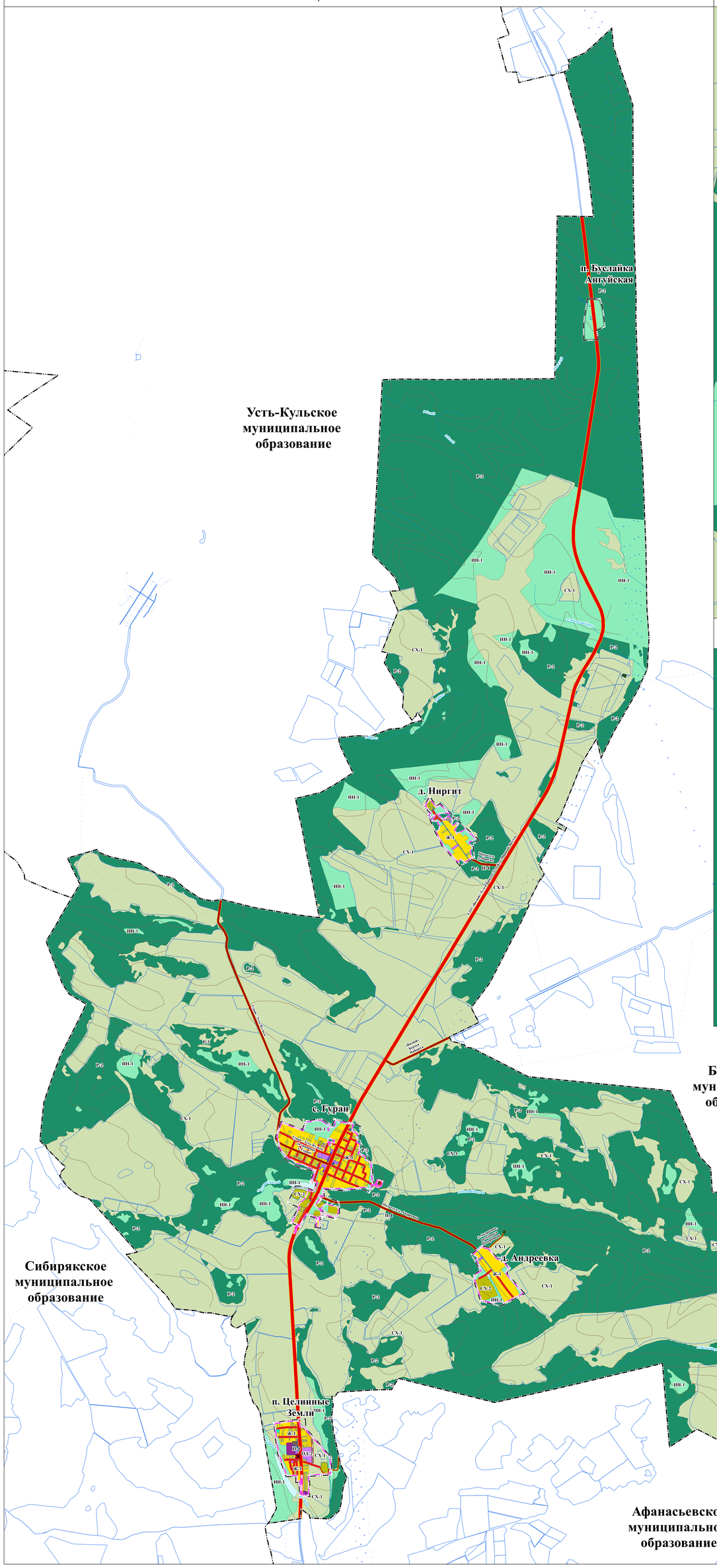

С. ГУРАН М 1:5 000

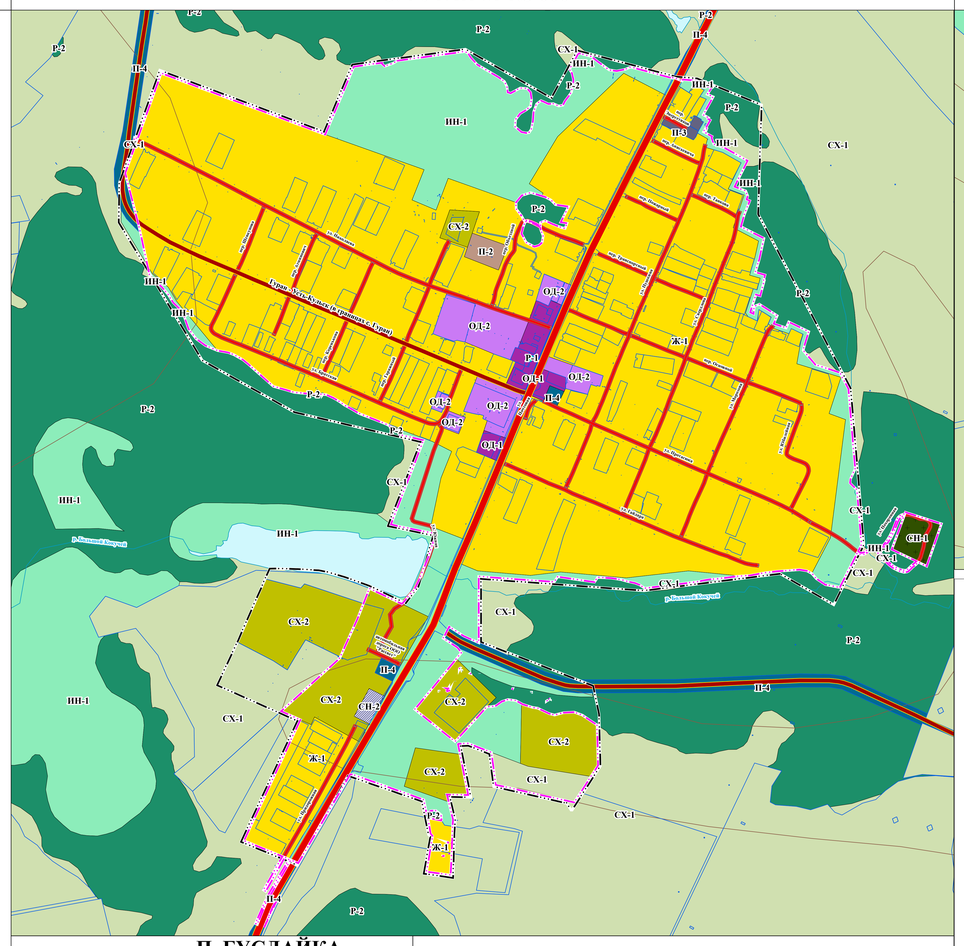

Д. НИРГИТ М 1:5 000

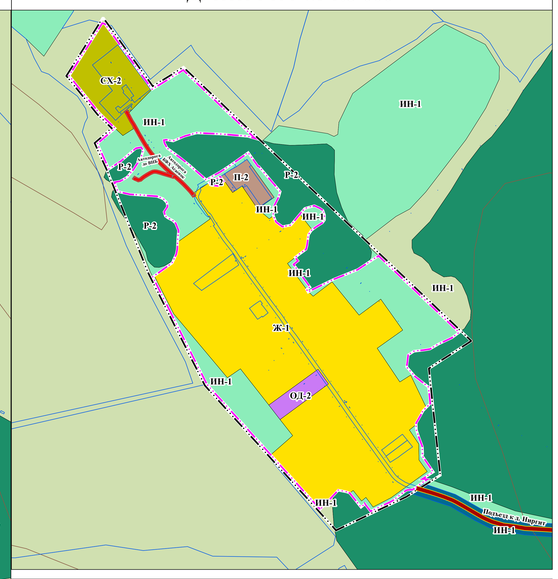

П. БУСЛАЙКА АНГУЙСКАЯ 1:5000

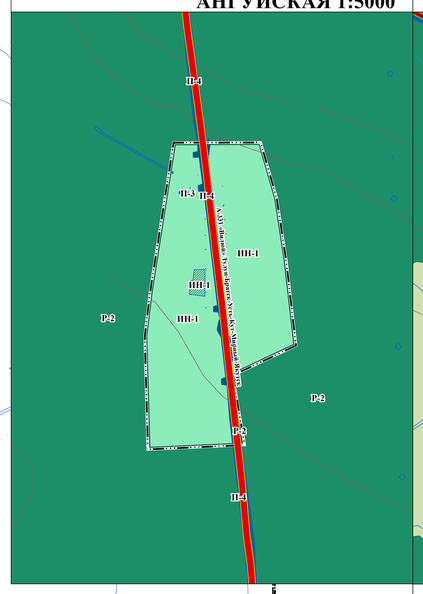

Д. АНДРЕЕВКА 1:5000

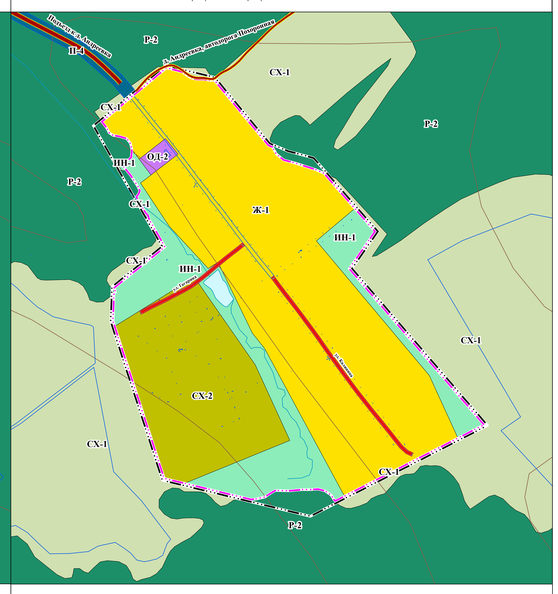

П. ЦЕЛИННЫЕ ЗЕМЛИ 1:5000

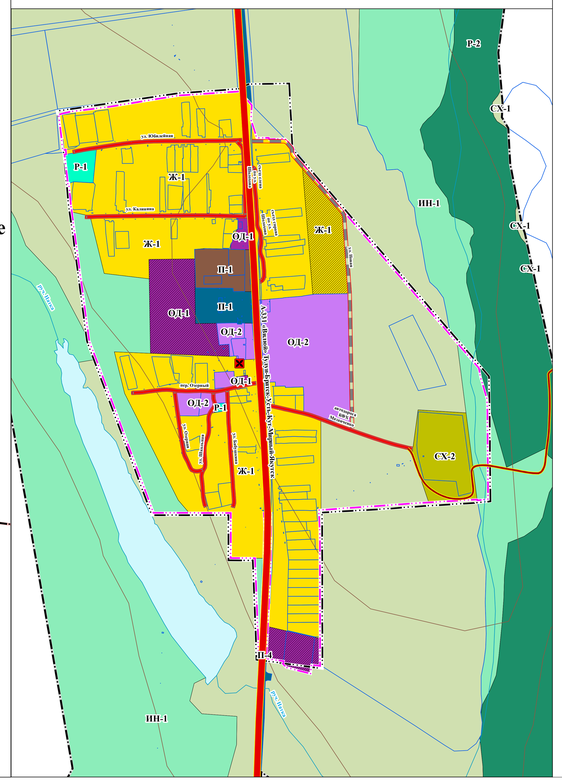

ГРАНИЦЫ НАСЕЛЕННЫХ ПУНКТОВ, ЗОНЫ И ОБЪЕКТЫ, НЕ ПОДЛЕЖАЩИЕ УТВЕРЖДЕНИЮ

УСЛОВНЫЕ ОБОЗНАЧЕНИЯ

Существующие

ГРАНИЦЫ СУБЪЕКТОВ РОССИЙСКОЙ ФЕДЕРАЦИИ, МУНИЦИПАЛЬНЫХ ОБРАЗОВАНИЙ, НАСЕЛЕННЫХ ПУНКТОВ

ГРАНИЦЫ ЕДИНИЦ АДМИНИСТРАТИВНО-ТЕРРИТОРИАЛЬНОГО ДЕЛЕНИЯ РОССИЙСКОЙ ФЕДЕРАЦИИ

- ГРАНИЦА МУНИЦИПАЛЬНОГО РАЙОНА
- ГРАНИЦА СЕЛЬСКОГО ПОСЕЛЕНИЯ
- ГРАНИЦА НАСЕЛЕННОГО ПУНКТА

ТЕРРИТОРИАЛЬНОЕ УСТРОЙСТВО

- ГРАНИЦЫ ЗЕМЕЛЬНЫХ УЧАСТКОВ

ПРИРОДНЫЕ ОБЪЕКТЫ

ПОВЕРХНОСТНЫЕ ВОДНЫЕ ОБЪЕКТЫ

- ВОДОТОК (РЕКА, РУЧЕЙ, КАНАЛ)
- ВОДОТОК (РЕКА, РУЧЕЙ, КАНАЛ)

РЕЛЬЕФ

- РЕЛЬЕФ

ГРАНИЦЫ НАСЕЛЕННЫХ ПУНКТОВ, ЗОНЫ И ОБЪЕКТЫ, ПОДЛЕЖАЩИЕ УТВЕРЖДЕНИЮ

УСЛОВНЫЕ ОБОЗНАЧЕНИЯ

Существующие | Планируемые к размещению | Планируемые к реконструкции

ГРАНИЦЫ СУБЪЕКТОВ РОССИЙСКОЙ ФЕДЕРАЦИИ, МУНИЦИПАЛЬНЫХ ОБРАЗОВАНИЙ, НАСЕЛЕННЫХ ПУНКТОВ

ГРАНИЦЫ ЕДИНИЦ АДМИНИСТРАТИВНО-ТЕРРИТОРИАЛЬНОГО ДЕЛЕНИЯ РОССИЙСКОЙ ФЕДЕРАЦИИ

- ГРАНИЦА НАСЕЛЕННОГО ПУНКТА

ФУНКЦИОНАЛЬНЫЕ ЗОНЫ

ЖИЛЫЕ ЗОНЫ

- Ж-1 — ЗОНА ЗАСТРОЙКИ ИНДИВИДУАЛЬНЫМИ ЖИЛЫМИ ДОМАМИ

ОБЩЕСТВЕННО-ДЕЛОВЫЕ ЗОНЫ

- ОД-1 — МНОГОФУНКЦИОНАЛЬНАЯ ОБЩЕСТВЕННО-ДЕЛОВАЯ ЗОНА
- ОД-2 — ЗОНА СПЕЦИАЛИЗИРОВАННОЙ ОБЩЕСТВЕННО ЗАСТРОЙКИ

ПРОИЗВОДСТВЕННЫЕ ЗОНЫ, ЗОНЫ ИНЖЕНЕРНОЙ И ТРАНСПОРТНОЙ ИНФРАСТРУКТУР

- П-1 — ПРОИЗВОДСТВЕННАЯ ЗОНА
- П-2 — КОММУНАЛЬНО-СКЛАДСКАЯ ЗОНА
- П-3 — ЗОНА ИНЖЕНЕРНОЙ ИНФРАСТРУКТУРЫ
- П-4 — ЗОНА ТРАНСПОРТНОЙ ИНФРАСТРУКТУРЫ

ЗОНЫ СЕЛЬСКОХОЗЯЙСТВЕННОГО ИСПОЛЬЗОВАНИЯ

- СХ-1 — ЗОНА СЕЛЬСКОХОЗЯЙСТВЕННЫХ УГОДИЙ
- СХ-2 — ПРОИЗВОДСТВЕННАЯ ЗОНА СЕЛЬСКОХОЗЯЙСТВЕННЫХ ПРЕДПРИЯТИЙ

ЗОНЫ РЕКРЕАЦИОННОГО НАЗНАЧЕНИЯ

- Р-1 — ЗОНА ОЗЕЛЕНЕННЫХ ТЕРРИТОРИЙ ОБЩЕГО ПОЛЬЗОВАНИЯ (ПАРКИ, САДЫ, СКВЕРЫ, БУЛЬВАРЫ, ГОРОДСКИЕ ЛЕСА)
- Р-2 — ЗОНА ЛЕСОВ

ЗОНЫ СПЕЦИАЛЬНОГО НАЗНАЧЕНИЯ

- СН-1 — ЗОНА КЛАДБИЩ
- СН-2 — ЗОНА РЕЖИМНЫХ ТЕРРИТОРИЙ

ИНЫЕ ЗОНЫ

- ЗОНА АКВАТОРИЙ
- ИН-1 — ИНЫЕ ЗОНЫ

ОБЪЕКТЫ МЕСТНОГО ЗНАЧЕНИЯ РАЙОНА

ОБЪЕКТЫ ТРАНСПОРТНОЙ ИНФРАСТРУКТУРЫ

АВТОМОБИЛЬНЫЕ ДОРОГИ

- АВТОМОБИЛЬНЫЕ ДОРОГИ МЕСТНОГО ЗНАЧЕНИЯ

УЛИЧНО-ДОРОЖНАЯ СЕТЬ СЕЛЬСКОГО НАСЕЛЕННОГО ПУНКТА

- УЛИЦА В ЖИЛОЙ ЗАСТРОЙКЕ

ОБЪЕКТЫ РЕГИОНАЛЬНОГО ЗНАЧЕНИЯ

ОБЪЕКТЫ ТРАНСПОРТНОЙ ИНФРАСТРУКТУРЫ

АВТОМОБИЛЬНЫЕ ДОРОГИ

- АВТОМОБИЛЬНЫЕ ДОРОГИ РЕГИОНАЛЬНОГО ИЛИ МЕЖМУНИЦИПАЛЬНОГО ЗНАЧЕНИЯ

ОБЪЕКТЫ ФЕДЕРАЛЬНОГО ЗНАЧЕНИЯ

ОБЪЕКТЫ ТРАНСПОРТНОЙ ИНФРАСТРУКТУРЫ

АВТОМОБИЛЬНЫЕ ДОРОГИ

- АВТОМОБИЛЬНЫЕ ДОРОГИ ФЕДЕРАЛЬНОГО ЗНАЧЕНИЯ

ОБЪЕКТЫ ИНОГО ЗНАЧЕНИЯ

ОБЪЕКТЫ СОЦИАЛЬНОЙ ИНФРАСТРУКТУРЫ, ОТДЫХА И ТУРИЗМА, САНАТОРНО-КУРОРТНОГО НАЗНАЧЕНИЯ

ПРОЧИЕ ОБЪЕКТЫ ОБСЛУЖИВАНИЯ

- ОБЪЕКТ РЕЛИГИОЗНОЙ ОРГАНИЗАЦИИ (ОБЪЕДИНЕНИЯ)

					23-001-агпзГП-УЧ-КЗ
Изм.	Кол.уч.	Лист	№ док.	Подпись	Дата
Гл. директор		Протасова М.В.			06.26
Зам. директора		Соболевская О.А.			06.26
Утв. проектом		Кудрина А.А.			06.26

ВНЕСЕНИЕ ИЗМЕНЕНИЙ В ГЕНЕРАЛЬНЫЙ ПЛАН ГУРАНСКОГО МУНИЦИПАЛЬНОГО ОБРАЗОВАНИЯ ТУЛУНСКОГО РАЙОНА ИРКУТСКОЙ ОБЛАСТИ

ОСНОВНАЯ ЧАСТЬ ПРОЕКТА, ПОДЛЕЖАЩАЯ УТВЕРЖДЕНИЮ

Стадия	Лист	Листов
	3	3

КАРТА ФУНКЦИОНАЛЬНЫХ ЗОН М 1:25000, М 1:5000

ООО "ПИМ "Мастер-План"